




TRI  MET

LIBRO DE ACTIVIDADES





¡TriMet es seguridad ante todo!

Por favor, no andes en bicicleta o patineta ni juegues en las paradas de autobuses ni en las estaciones del tren MAX.

Sigue las señales, mira hacia ambos lados y cruza la calle o las vías del tren MAX en los cruces designados.

Para detenerse, ¡no trate de pasar delante de un tren en movimiento!

Párate detrás de la franja blanca sobresaliente en las estaciones de MAX mientras llega el tren.

Cuando esté oscuro, asegúrate de mantenerte visible usando luces intermitentes o ropa reflectora.

Sujétate de los pasamanos para evitar caerte mientras el autobús o el tren esté arrancando o parando.



Encuentre las palabras ocultas

B T R Á N S I T O I W P Ó J T Q V D Z R
M Ñ D O N V V Ñ C S D S Ú B O T U A X Í
T R E N L I G E R O Ñ I V Ó L S É A V E
A Y Ú I S W J Ó H D D A N F A L M A É C
Y T H Í G R E S H A M B E A V E R T O N
F I Ñ P R Ñ D E Y C A C V V V Ó K P F B
E C Y E H J I É S B Ñ Q E N L U M Z R A
Ñ N Ñ W B G P N Z Ó S J I M I J Ñ Y I Ú
N O H B V Í A S F É R R E A S Q E F É Ó
M G P E A O L Ó V X L W K N L Ñ V W É J
S E N O T A E P E D O S A P É Ú Ó Z Á C
X R Q H O P F A S T P A S S C R Á R I J
É O I E F S U I Q L V N C K J E S E U B
D Í Ó C R U C E T I L I K U M Q W M T C
S Í T Y C C G F N A G P Í B U X Q H L Á
Ó O Ó D Ñ N J R L T H C E C A X N T S B
D E S P L A Z A R S E A L T R A B A J O
P O R T L A N D O Z Q S H O R A R I O A
H I L L S B O R O S E Ñ A L D E P A R E
L U Á D C Ú U Y Á Z V E Z W K Á O J S W

AUTOBÚS
BEAVERTON
CRUCE TILIKUM
DESPLAZARSE AL TRABAJO
GRESHAM
HILLSBORO
HOP FASTPASS
HORARIO
MAX

OREGON CITY
PASO DE PEATONES
PORTLAND
PUENTES
SEÑAL DE PARE
TRÁNSITO
TRANSPORTE
TREN LIGERO
VÍAS FÉRREAS


Encuentre la ruta al Cruce Tilikum

Cruce Tilikum

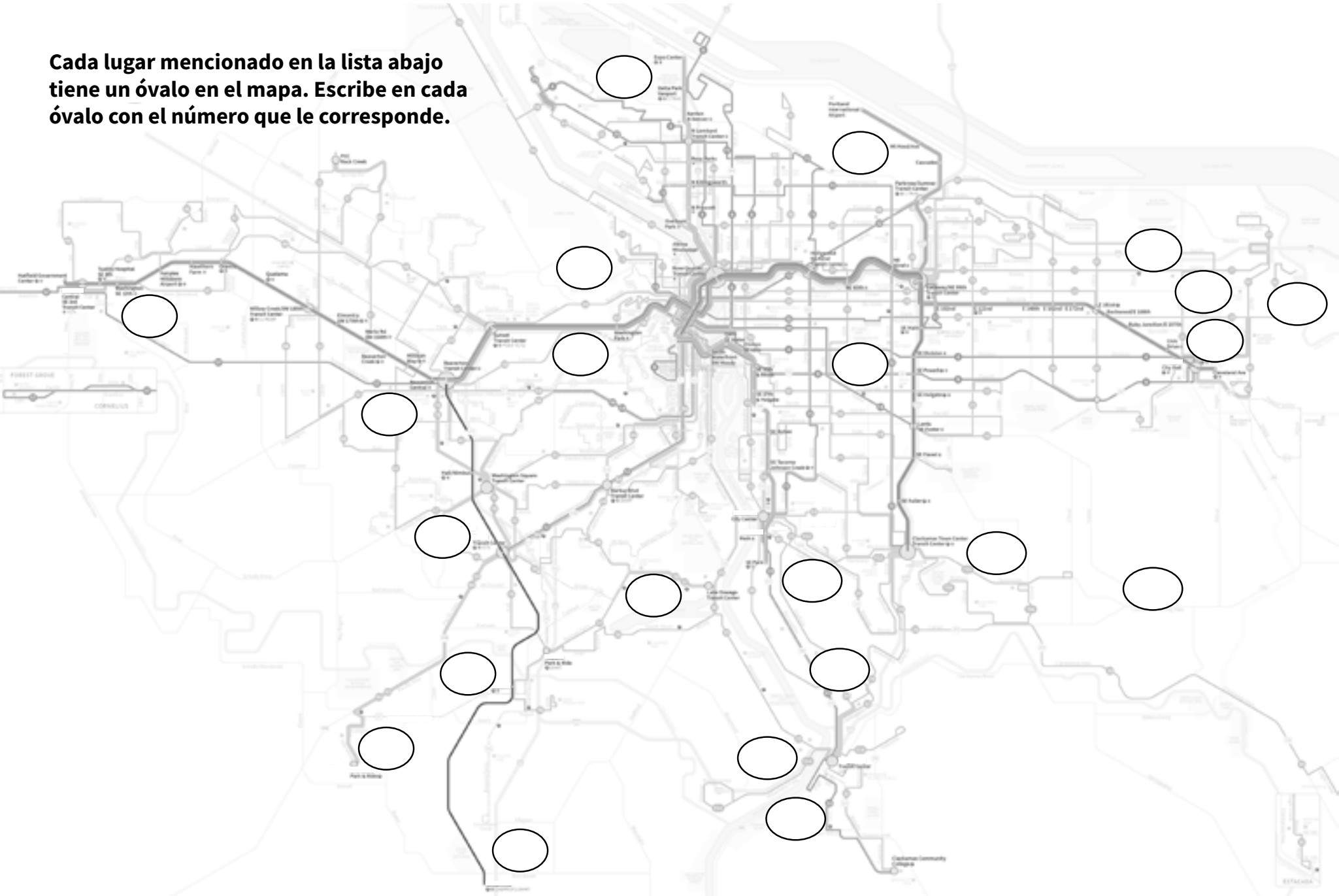
El primer puente en su tipo en los EE. UU., por el Cruce Tilikum pasan trenes de la Línea Naranja de MAX, autobuses, tranvías, ciclistas y peatones sobre el río Willamette.

Solamente autobuses, trenes MAX, tranvías Portland Streetcar, bicicletas y peatones pueden cruzar el Cruce Tilikum. ¡No se permiten automóviles!

Tilikum significa “gente”, “tribu” y “parientes” en Chinook Wawa, un idioma internacional que utilizaron los primeros habitantes de Oregon.



Cada lugar mencionado en la lista abajo tiene un óvalo en el mapa. Escribe en cada óvalo con el número que le corresponde.



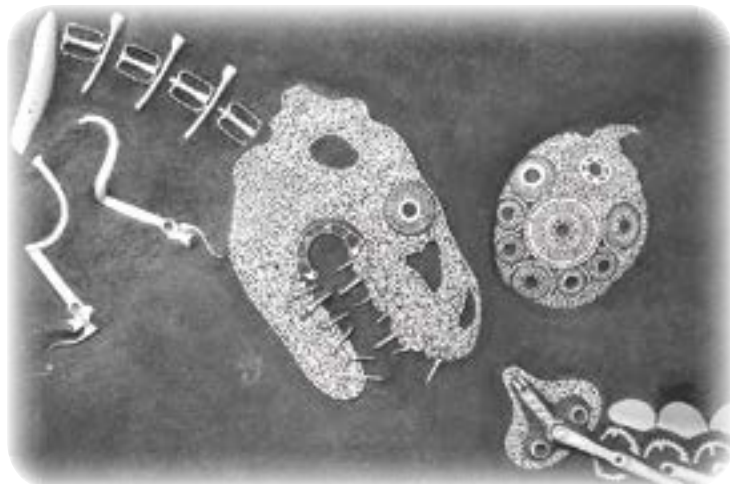
- | | | | | | |
|--------------|-----------------|-----------------|-----------------|---------------|------------------|
| 1. Beaverton | 5. Gresham | 9. Milwaukie | 13. Oregon City | 17. Tigard | 21. Wilsonville |
| 2. Damascus | 6. Happy Valley | 10. N Portland | 14. SE Portland | 18. Troutdale | 22. Wood Village |
| 3. Fairview | 7. Hillsboro | 11. NE Portland | 15. Sherwood | 19. Tualatin | |
| 4. Gladstone | 8. Lake Oswego | 12. NW Portland | 16. SW Portland | 20. West Linn | |



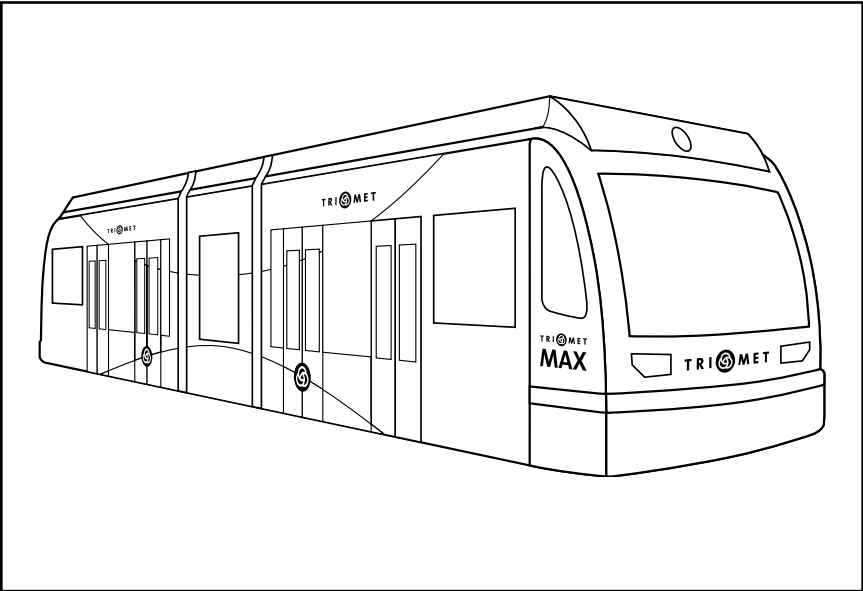

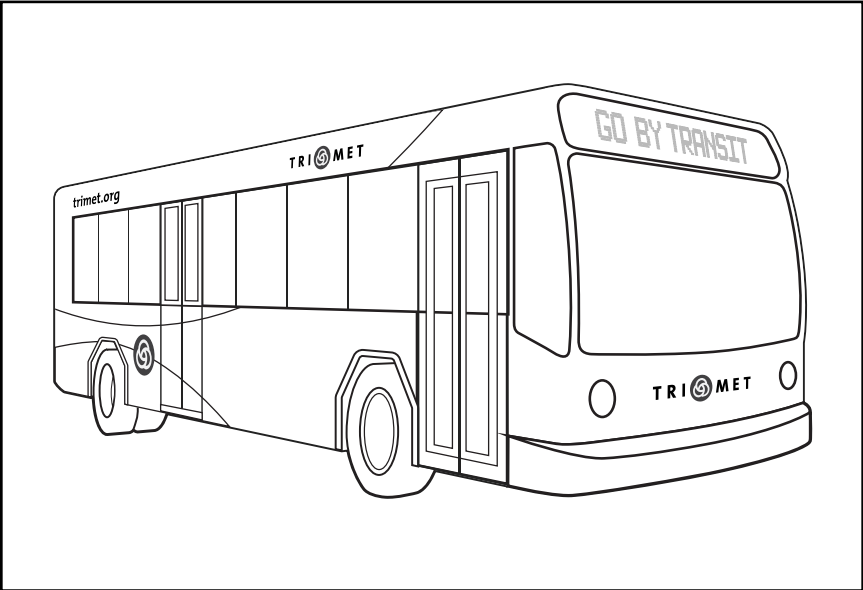
Mientras viajas en TriMet, asegúrate de observar las obras de arte a su alrededor.

El Programa de Arte Público de TriMet integra trabajos artísticos permanentes y transitorios en el sistema de transporte público; el objetivo es reconocer las contribuciones del transporte público y la riqueza cultural en nuestra región.

Aprende más acerca del Programa de Arte Público:
trimet.org/publicart.



Encuentra el camino del
autobús al tren MAX





Descubre el color de cada línea del MAX y
 escríbelo en el nombre correcto de la ruta.
 Colorea el mapa con esos colores.

ARAJNNA JROO LIROMAAL
REDEV LUAZ

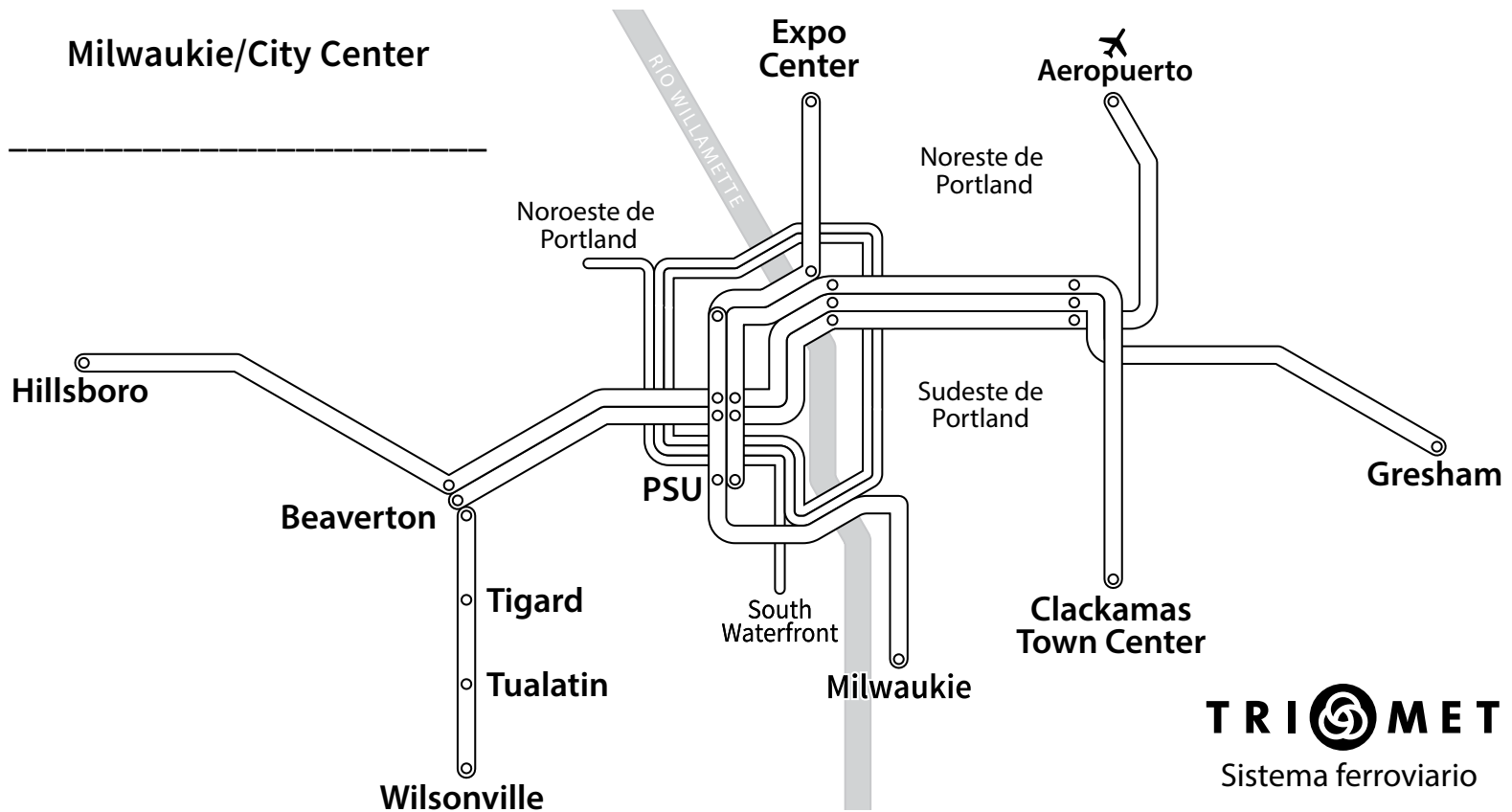
Hillsboro/City Center/Gresham

Airport/City Center/Beaverton

Clackamas/City Center/PSU

Expo Center/City Center/PSU

Milwaukie/City Center



TRIMET
 Sistema ferroviario

Disponible en otros formatos.

Conéctese con nosotros.



TRIMET

Viaja mejor

Libro diseñado por:

Creative
Partners
Curriculum

Creado en mayo de 2018